













[illegible]

	TERENY LASÓW
	TERENY PRÓPKONOWYCH ZALEBIAŃ
	TERENY POLEGAJĄCE OCHRONIE ANTYCYPZJI
	TERENY Z WĄZKIMI ZABUDOWY
	TERENY ROLNICZE
	TERENY WÓD POMIERNICZNYCH
	ROWY MELIORACYJNE I ODMIANNICZE
	GRANICA OBSZARU CHRONIONEGO KRAJOBRAZU
	GRANICA ZÓW/ WIELOZASTROPIEŃ
	GRANICA DRUGIEJ STOPY OCHRONY ZÓW
	GRANICA TERENU ZEWNĘTRZNEGO DLA UŁECIA TR
	PROJEKTOWANA GRANICA WYKONANIA AKTYWIZACJI
	LINEA ELEKTROENERGETYCZNA W SKŁADZIE ST
	TEREN PRODUKCYJNO I OZYMOWY ZNAJDUJĄCY SIĘ